




## INFORMACIÓN PERSONAL

## Lucía Trancón Loureiro

-  GI-1934 Laboratorio do Territorio (LaboraTe) - Universidad de Santiago de Compostela, Escuela Politécnica Superior, Campus Universitario, C/ Benigno Ledo s/n, 27002 Lugo (España)
-  (+34)982 823 292
-  [lucia.trancon@usc.es](mailto:lucia.trancon@usc.es)

Sexo Femenino | Fecha de nacimiento 03/06/1978 | Nacionalidad Española

## EXPERIENCIA PROFESIONAL

01/2010 - presente

**Personal técnico e investigador contratado a cargo de proyectos**

Laboratorio do Territorio (LaboraTe)

Universidad de Santiago de Compostela , Lugo (España)

- Técnico en proyectos relacionados con ordenación del territorio y planificación urbanística, formando parte del equipo redactor de planes generales de ordenación municipales.
- Personal docente en cursos de SIG organizados por el SIT para estudiantes, administración pública y empresas privadas, en modalidades presencial y online.

Sector de actividad Ingeniería, planificación urbana y docencia.

10/2007 – 12/2009

**Beca de cooperación en contratos y convenios**

Laboratorio do Territorio (LaboraTe)

Universidad de Santiago de Compostela , Lugo (España)

- Técnico en proyectos relacionados con ordenación del territorio y planificación urbanística, formando parte del equipo redactor de planes generales de ordenación municipales.

Sector de actividad Ingeniería y planificación urbana

06/2007 – 10/2007

**Jefe de brigada de extinción de incendios forestales**

Distrito IX Lugo-Sarria

Xunta de Galicia, Consellería do Medio Rural , Lugo (España)

- Jefe de equipo, coordinador de tareas relacionadas con la prevención, vigilancia y extinción de incendios forestales.

Sector de actividad Ingeniería forestal y montes

## EDUCACIÓN Y FORMACIÓN

09/1997 - 09/2005

**Ingeniería técnica forestal**

Nivel 5 EQF-MEC

Universidad de Santiago de Compostela, Lugo (España)

Especialidad en explotaciones forestales

09/2005 - 06/2009

**Ingeniería de Montes**

Nivel 6 EQF-MEC

Universidad de Santiago de Compostela, Lugo (España)

03/2008 – 12/2008

**Triple Máster en Prevención de Riesgos Laborales, Control de Calidad y Gestión Medioambiental**

Nivel 7 EQF-MEC

Centro de Iniciativas Profesionales (CIP), A Coruña (España)

Principales materias cursadas:

Fundamentos de las técnicas de mejora de las condiciones de trabajo, Técnicas de prevención de riesgos laborales. Especialización de Seguridad en el trabajo, Higiene industrial y Ergonomía y psicología aplicada.

Trabajo fin de máster:

Plan de prevención de riesgos laborales Maderas Loureiro S.L. Autor: Lucía Trancón Loureiro (2008)

2009 - 2010

**Máster en Ingeniería para el Desarrollo Rural**

Nivel 7 EQF-MEC

Universidad de Santiago de Compostela, Lugo (España)

Principales materias cursadas:

Administración de tierras: técnicas de captura y análisis de datos, Aplicaciones agrarias de las energías eléctrica y de las energías renovables, Calidad y energía de procesos en la agroindustria, Caracterización de la madera estructural: técnicas emergentes para la determinación de las propiedades físicas y mecánicas, Energías marinas, Ingeniería de proyectos agroforestales y de desarrollo rural, Ingeniería del agua y de los recursos hídricos, Modelos de gestión forestal sostenible en los bosques atlánticos y su incidencia en el desarrollo rural, Nuevas tecnologías en la mecanización agraria, Nuevas tendencias y tecnologías para la gestión forestal, Proceso cartográfico: fotogrametría, cartografía y SIG.

Trabajo Fin de Máster:

Identificación de viviendas tradicionales para la delimitación de núcleos rurales en los planes de ordenación municipales. Autor: Lucía Trancón Loureiro. (2010).

2010 - 2011

**Máster en Gestión Sostenible de la Tierra y del Territorio**

Nivel 7 EQF-MEC

Universidad de Santiago de Compostela, Lugo (España)

Principales materias cursadas:

Instrumentos de gestión de tierras, Políticas de desarrollo rural, Ordenación del territorio para el desarrollo sostenible, Análisis espacial y territorial, Técnicas de análisis cuantitativas y cualitativas, Economía ambiental, Planificación de los recursos naturales y del paisaje, Riesgos naturales y antrópicos, Negociación y resolución de conflictos, Planificación urbana, Evaluación de planes, programas y proyectos, Planificación estratégica, Valoración de tierras, Introducción al proceso de investigación.

Trabajo Fin de Máster:

La implantación de regulaciones de usos del suelo en Galicia. Un análisis de variables socioeconómicas, físicas y administrativas relacionadas con la implantación de planes. Autor: Lucía Trancón Loureiro. Directores: José María Tubío Sánchez, Eduardo José Corbelle Rico, Rafael Crecente Maseda. (2011).

**COMPETENCIAS PERSONALES**

Lengua materna

Gallego, español

Otros idiomas

inglés

COMPRENDER		HABLAR		EXPRESIÓN ESCRITA
Comprensión auditiva	Comprensión de lectura	Interacción oral	Expresión oral	
A1	A1	A1	A1	A1

Nivel: A1/A2: usuario básico - B1/B2: usuario independiente - C1/C2: usuario competente  
[Marco común Europeo de referencia para las lenguas](#)

Competencias comunicativas

Adquiridas en los siguientes contextos:

- Participación como ponente en congresos y/o jornadas técnicas.
  - Participación en la docencia de cursos formativos.
  - Asistencia, organización y facilitación de procesos de participación pública en el marco de la planificación urbana y ordenación territorial.
  - Asistencia, organización y facilitación de eventos internacionales.
- Se han mejorado las siguientes habilidades:
- Estimulación y fomento de la comunicación y el aprendizaje de terceros.
  - Involucración de los participantes de diversos perfiles formativos, educativos y edad es.

Competencias de organización/  
gestión

Adquiridas en los siguientes contextos:

- Como docente del SIT llevando a cabo labores de gestión de alumnos, material docente, diplomas, etc, así como labores de difusión y promoción.
- Participación en la organización de eventos.
- Trabajo en equipos multidisciplinares derivados de proyectos de investigación o técnicos (de transferencia), realizados en colaboración de otras instituciones educativas, empresas privadas o administraciones públicas.

Competencia digital

AUTOEVALUACIÓN				
Tratamiento de la información	Comunicación	Creación de contenido	Seguridad	Resolución de problemas
Usuario competente	Usuario competente	Usuario independiente	Usuario independiente	Usuario independiente

Nivel: usuario básico - usuario independiente - usuario competente  
[Competencias digitales - Tabla de autoevaluación](#)

- Manejo de software ofimático libre OpenOffice y privativo Microsoft Office.
- Aplicaciones informáticas relacionadas con los Sistemas de Información Geográfica (SIG) como QGIS, gvSIG, ArcGIS... y CAD como AutoCAD, derivado de la participación en proyectos técnicos y de investigación llevados a cabo en la institución en la que trabajo.
- Plataformas virtuales para cursos online tipo Moodle (gestión de contenidos y usuarios, foros, tutorías, exámenes...), derivado de la participación en la docencia de cursos formativos.

Permiso de conducir

B1

INFORMACIÓN ADICIONAL

Publicaciones

¿Qué tipo de municipios está adoptando planes de ordenación municipal en Galicia? Un estudio de los principales factores y una elaboración de hipótesis explicativas; Tubío Sánchez, J. M., Trancón Loureiro, L., Santé Riveira, I., Crecente Maseda, R.; Congreso Internacional Las Reservas de la Biosfera como Estrategia Territorial de Sostenibilidad, Lugo, España; 04 Xuñ 2011.

Análisis del proceso de participación ciudadana en la elaboración del Plan General de Ordenación Municipal de un municipio de la Reserva de la Biosfera Terras do Miño"; Caldeiro, J., Trancón, L., Díaz, C., González, A., Santé, I.; Congreso Internacional Las Reservas de la Biosfera como Estrategia Territorial de Sostenibilidad, Lugo, España; 04 Xuñ 2011.

Las edificaciones tradicionales. Un valor patrimonial e histórico de la Reserva de la Biosfera Terras do Miño; Trancón Loureiro, L., Santé Riveira, I.; Congreso Internacional Las Reservas de la Biosfera como Estrategia Territorial de Sostenibilidad, Lugo, España; 04 Xuñ 2011.

Cartografiado de las distintas dimensiones de la red viaria rural del municipio de Lugo; Caldeiro, J., Trancón, L., Fernández, E., Fra, U., Pérez, M., Miranda, D., Santé, I.; I Congreso Internacional de Carreteras, Cultura y Territorio, La Coruña, España; 03 Mar 2010.

Metodología para la formulación de variables e indicadores para la gestión de tierras; Trancón, L., Corbelle, E., Ónega, F.; III Seminario Internacional Brasil-España-Portugal (SIBEP) 2013, Lugo, España.

- Proyectos
- Ejemplo de proyectos en los que he participado:
- Actualización del Inventario de Vías Públicas y Caminos del término municipal de Lugo. Entidad financiadora Concello de Lugo (2007-2008)
  - Estudio do Territorio Histórico Vinculado ao Camiño de Fisterra (2008-2010)
  - Plan de Ordenación Municipal de Cervantes (2008-actualidad)
  - Plan de Ordenación Municipal de Guitiriz. (2008-actualidad)
  - Plan de Ordenación Municipal de Portomarín (2008-actualidad)
  - Plan Director do Monte de Santa Trega (2009-2010)
  - Plan de Dinamización Turística de Sabucedo (A Estrada, Pontevedra) (2012)
  - Candidatura a Reserva de Biosfera "Mariñas Coruñesas e Terras do Mandeo" (2012)
  - Digitalización de la traza de diferentes variantes del Camino de Santiago, a partir de cartografía de Planes de ordenación municipal en formato PDF (2013)